



Prefeitura Municipal de Céu Azul

ESTADO DO PARANÁ

LEI Nº 206/99

*Revogado
Atualizado
Lei 948/2010*

EMENTA: DEFINE PERÍMETRO URBANO DO DISTRITO INDUSTRIAL II.

A Câmara Municipal de Céu Azul, Estado do Paraná aprovou, e eu Prefeito Municipal, sanciono a seguinte Lei:

Art.1º - Fica definido o Perímetro Urbano do Distrito Industrial II, compreendido pelo Lote Rural nº 157, Gleba 2, do Imóvel Guairacá, com área superficial de 7.8096 Ha (sete hectares, oitenta ares e noventa e seis centiares), localizado às margens da BR-277, com as seguintes delimitações:
- tem início no marco M278, seguindo uma linha reta e seca medindo 367,00 metros, com direção AZ 037° 30' 48", confrontando-se com o Lote Rural nº 158, até o marco M280, deste ponto rumo ao marco M279, seguindo por cinco linhas retas e secas sendo elas: a 1ª medindo 201,20 metros, na direção AZ 166° 17' 43"; a 2ª medindo 111,00 metros, na direção AZ 166° 30' 41"; a 3ª medindo 53,60 metros, na direção AZ 178° 24' 00"; a 4ª medindo 92,80 metros, na direção AZ 191° 56' 15" e a 5ª medindo 70,70 metros, na direção AZ 207° 55' 27", todas margeando a BR-277, seguindo por uma linha reta e seca até o ponto inicial, marco M278, medindo 329,60 metros, na direção AZ 311° 39' 14", confrontando com o Lote Rural nº 156, delimitando desta forma o Perímetro Urbano do Distrito Industrial II.

Art. 2º - Completa e integra esta Lei, o Mapa do Perímetro Urbano do Distrito Industrial II.

Art. 3º - A presente Lei entra em vigor na data de sua publicação, revogadas as disposições em contrário.

GABINETE DO PREFEITO MUNICIPAL DE
CÉU AZUL, em 30 de junho de 1999.

ROGÉRIO FELINI PASQUETTI
PREFEITO MUNICIPAL

PUBLICADO NO JORNAL

O Paraná
DIAS 10-7-99
PÁGINAS 29

MINISTÉRIO DA AGRICULTURA
INSTITUTO NACIONAL DE COLONIZAÇÃO E REFORMA AGRÁRIA
DEPARTAMENTO DE RECURSOS FUNDIÁRIOS - DF
COORDENADORIA REGIONAL NO PARANÁ - CR-09
PROJETO FUNDIÁRIO DO PARANÁ - PFP

MEMORIAL DESCRITIVO

ESTADO: PARANÁ MUNICÍPIO: CEU AZUL

IMÓVEL: GUAIRACÁ

GLEBA: 02

LÔTE: 157

ÁREA: 7.8096 ha

INSTRUMENTO TEODOLITO REPETIDOR WILD T2

MÉTODO EMPREGADO: POLIGONAÇÃO-TAQUEOMÉTRICA
ELETRÔNICA

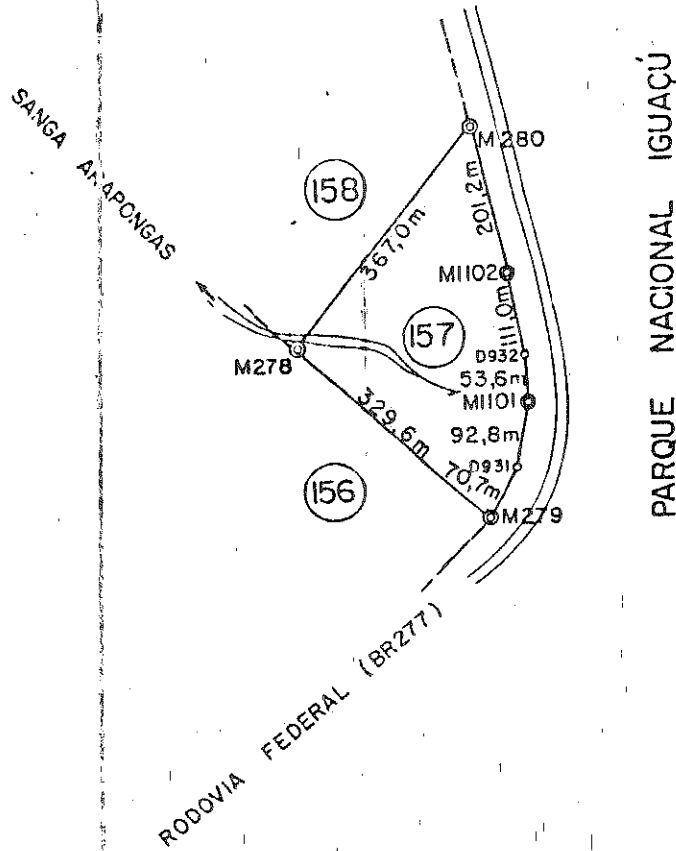
LIMITES E CONFRONTAÇÕES

NORTE: Lote 158

ESTE: Rodovia Federal (BR-277) que o separa do Parque Nacional Iguazu

SUL: Lote 156

OESTE: Lote 56 e 158



AERODATA AEROFOTOGRAMETRIA E CONSULTORIA LTDA.

José Ubirajara Pereira Colbino
Diretor de Produção

CART. PROF. 21.439 n.º
CREA - 5ª REGIÃO
CREA - 7ª REGIÃO
11.608/1928

MINISTÉRIO DA AGRICULTURA - INSTITUTO NACIONAL DE COLONIZAÇÃO E REFORMA AGRÁRIA

DEPARTAMENTO DE RECURSOS FUNDIÁRIOS - DF
COORDENADORIA REGIONAL DO PARANÁ - CR-09
PROJETO FUNDIÁRIO DO PARANÁ

IMÓVEL GUAIRACÁ	CLEDA 2 LOTE N: 157	ÁREA: 7,8096 ha
MUNICÍPIO: CÉU AZUL	ESTADO: PARANÁ	ESCALA: 1:10.000
DESENHADO EM 05/1973	POR AERODATA	VISTO:
CONFERE:		

AREA LOTEAMENTO INDUSTRIAL II

ESTADISTICA

AREA DA RUA PROJETADA - 13.201.00m²

AREA INSTITUCIONAL - 14.600.00m²

AREA DE LOTES INDUSTRIAL

5 0.295.00 m²

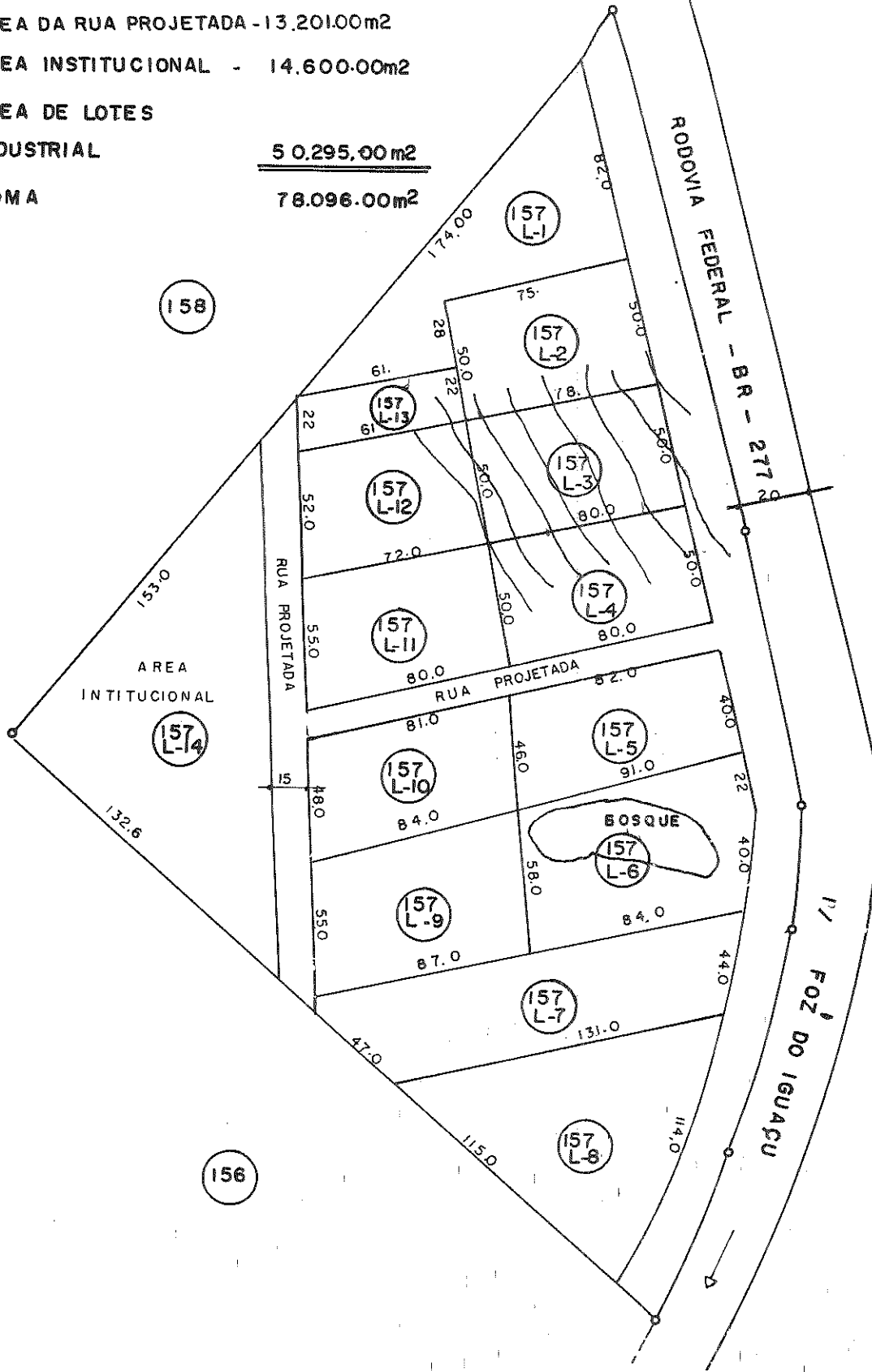
SOMA

78.096.00m²

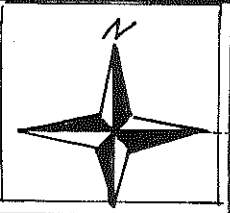
LEGENDA

LOTES - N^{os}

- 157-L-01 - 5.436.00m²
- 157-L-02 - 3.825.00m²
- 157-L-03 - 3.950.00m²
- 157-L-04 - 4.050.00m²
- 157-L-05 - 3.660.00m²
- 157-L-06 - 5.068.00m²
- 157-L-07 - 5.920.00m²
- 157-L-08 - 5.985.00m²
- 157-L-09 - 4.760.00m²
- 157-L-10 - 4.297.00m²
- 157-L-11 - 3.795.00m²
- 157-L-12 - 3.275.00m²
- 157-L-13 - 1.342.00m²
- 157-L-14 - 9.532.00m²
- R.PROJ. - 1.944.00m²
- R.PROJ. - 3.321.00m²
- R.MARG. BR.277 7.936.00m²
- SOMA - 78.096.00m²



MAPA DOS LOTES RURAIS N^o 157-L-1)(157-L-2)(157-L-3)(157-L-4)(157-L-5)(157-L-6
 (157-L-7)(157-L-8)(157-L-9)(157-L-10)(157-L-11)(157-L-12)(157-L-13)(157-L-14) SUB-DIV-
 ISÃO DO LOTE N^o 157 GLEBA '2' COLONIA GUAIRACÁ MUNICIPIO DE CÉU AZUL COMARCA
 DE MATELANDIA ESTADO DO PARANÁ.



RES.P. TECNICO	PROPRIETARIO	AREA 78.096.00 m ²	DESENHO TORRES
		ESCALA 1:2.500	DATA 25/05/98